香港地方志中心
HONG KONG CHRONICLES INSTITUTE

助國存史 為港立志

香港地方志中心歷史使命

2023年6月9日

《香港志》創新民間編纂模式

香港地方志中心
HONG KONG CHRONICLES INSTITUTE

OUR HONG KONG FOUNDATION
團結香港基金

團結牽頭

- 2019年董建華先生義不容辭承擔起編修重任
- 團結香港基金牽頭編修《香港志》，匯集社會各界參與編纂

政府支持

- 特首李家超及中聯辦主任駱惠寧擔任中心名譽贊助人
- 獲特區及內地政府機構支援，提供資料文獻和修志上的指導

社會參與

- 截至2022年5月，獲52家機構承諾捐款，包括馬會慈善信託基金
- 凝聚數以千計香港機構及各界人士踴躍參與、眾志成城的民間力量

學者編撰

- 截至2022年9月，逾488位專家學者參與編纂工作
- 首輪編纂估計匯集全城約500名權威專家學者

《香港志》出版規劃表

2020

1/總述
大事記

2023

2/建置與地區概況
人口
3/自然環境
4/自然資源與生態
5/環境保護與生態保育

2024

6/經濟綜述
傳統產業
7/製造業
8/對外貿易
9/商業
10/金融（一）
11/金融（二）
12/地政與規劃
13/填海與市政工務
14/建造與房地產
15/航運業
16/航空業
17/城市交通
18/通訊
19/專業服務旅遊業
20/財團

2025

21/語言
22/宗教
23/民俗
24/考古與文物建築與園林
25/文學
26/視覺藝術電影
27/表演藝術
28/廣播與電視報刊
29/圖書、出版與印刷業文化機構

2025

30/飲食
31/體育
32/康樂
33/族裔與家庭醫療衛生
34/教育科研
35/社會福利
36/慈善
37/公共秩序
38/社會團體
39/華僑與僑埠

2026

40/英國佔領香港
香港的回歸
41/決策與立法
42/行政管理及公共財政
廉政
43/法律
司法
44/紀律部隊
軍事
45/社會運動
46/政治團體
香港與內地政治關係
47/港粵澳關係

2027

48/人物

2027

49/地名

2027

50/附錄

2021-27

51, 52/香港參與國家改革開放
53/香港賽馬會與社會發展
54/粵港澳大灣區志

10大部類

68卷　54冊

2,500萬字

2027年

2032年 (英文版)

三年奮鬥 初見成果

2020

《總述 大事記》出版

2021

《香港參與國家改革開放志》出版

2022

《香港志》首冊英文版出版

專業肯定

- 聯合出版2020年度好書第一名
- 聯合出版2022年、2021年度好書特別獎
- 第三屆香港出版雙年獎
- 第十四屆香港書獎

輿論正面

TVB · CABLE TV 有線電視 · now新聞 · South China Morning Post · 文匯報 · RTHK31 · hket 香港經濟日報 · 星島日報 · 信報 · CCTV · CGTN · 鳳凰衛視 · 新華社 XINHUA NEWS AGENCY · 人民日報 · CHINA DAILY 中國日報 · 中新網 · AFP · Daily Herald · Nasdaq · The Times · AP · WALL STREET SELECT · MarketWatch · Pittsburgh Post-Gazette

2023 志書出版

自然部類 五卷四冊

- 139萬字全景式記錄
- 60位頂尖專家參與編審
- 2023年第四季隆重推出

卷目	主編	評審	外發專家	字數
建置與地區概況	蕭國健教授	劉蜀永教授 丁新豹教授	-	6萬
人口	鄭宏泰博士	黃紹倫教授	4	30萬
自然環境	陳龍生教授	劉雅章教授 鄧麗君博士	16	35萬
自然資源與生態	陳龍生教授	詹志勇教授 梁美儀教授	26	35萬
環境保護 與生態保育	黃玉山教授 譚鳳儀教授	余濟美教授 李成業教授 李曉岩教授	11	33萬

《香港志》主題推廣

2023
美麗香港
自然

2024
騰飛香港
經濟

2025
魅力香港
文化、社會

2026
共融香港
政治、香港賽馬會與社會發展志

2027
未來香港
人物、地名、附錄、粵港澳大灣區志
全套志書完成

「美麗香港」四大活動

面向學生

1. 中小學生自然生態學習計劃

2023年9至2024年12月

學校補充讀物及教材編撰及製作	9月至明年7月
出版禮暨贈書儀式	明年第二季
網上教師培訓講座	明年7月至12月
網上展覽、師生導賞團	明年7月至12月

面向青年

2. 青年自然生態導賞員計劃

2023年8月 - 2024年3月

青年自然生態導賞員培育

- 理論課堂
- 工作坊　　8月至12月
- 專家導賞

生態導賞團　　12月至明年3月

面向市民

3. 香港自然十景評選

2023年7月 - 2024年3月

- 評委　　5月
- 公眾投票　　7月至10月

十景普及本出版　　2024年Q1

面向社會

4. 志書出版禮暨環境生態研討會

2023年11月24日

- 《香港志．自然》出版典禮
- 環境生態研討會
  - Part 1：學術及業界專場
  - Part 2：商界專場

香港自然十景評選

- 香港地方志中心編輯部參考元大德《南海志》、明天順《東莞縣志》、 明萬曆《粵大記》、清康熙及嘉慶《新安縣志》，結合香港古代歷史、古書古籍的記載、古代的物產，
- 以清代「新安八景」、1930 年代至 1940 年代的「香江八景」、「香港十景」為基礎，整合拓展，以四個字為格式，擬定100個景點，
- 分為「山、水、石、鄉、島」五類，再邀請專家學者評審選出入圍30景，最後投過公眾投票選出十景。

香港自然十景評選

- **「香港自然十景評選」**承傳古代中國方志選定風物景觀的傳統，所擬景觀名單以四字組成，以指代一地的代表性景觀，作為香港自然景觀的總括。

- 中國選定風物景觀的傳統，始自北宋畫家宋迪所作「瀟湘八景圖」，惟今已不存。

- 此後各地效仿，紛紛選出「八景」、「十景」，如南宋時期出現的「西湖十景」；**而古代香港則以「杯渡僊蹤」（在今屯門青山）及「鰲洋甘瀑」（在今薄扶林瀑布灣）入載**清代《新安縣志》的**「新安八景」**。



南宋畫家王洪《瀟湘八景圖》之「瀟湘夜雨」，為現存最古的《瀟湘八景圖》。（美國普林斯頓大學美術館藏）

香港自然十景評選

- 1930年代考古學家陳公哲在《香港指南》中提出**「香江十景」**：「香江燈火」、「小港夜月」、「海國浮沉」、「筲箕夜泊」、「升旗落日」、「西高夏蘭」、「宋臺憑弔」、「破堞斜陽」、「古刹鐘聲」、「松壑猴群」

- 1940年代，掌故學家葉靈鳳的《香島滄桑錄》提到**「香港八景」**：「旗山星火」、「仙橋霧鎖」、「鵝澗榕陰」、「鴨洲帆影」、「赤柱朝曦」、「扶林飛瀑」、「鯉門夜月」、「浪灣海浴」

- 1930年代旅行家黃佩佳在《華僑日報》連載的〈新界風土名勝大觀〉專欄，亦曾提出**「新界十景」**：「浪打金鐘」、「雲蒸鳳嶺」、「觀音坐蓮」、「潮灣秋月」、「杯渡晚鐘」、「娘潭飛潭」、「帽山俯瞰」、「鞍嶺朝陽」、「昂平禪地」、「望夫化石」

- 然而隨著城市發展、社會經濟、審美文化的改變，上述景觀如「鵝澗榕陰」、「破堞斜陽」等已經消失。
- 《香港志·自然部類》的編纂和出版，正是重新發掘具廣泛代表性，並反映當代香港自然風光景色的機遇。
- 通過由專家學者、市民大眾共同參與，選出最能代表香港之美的景觀，成為市民的共同記憶，承接古人的優良文化傳統，並向世界展現香港自然之美。

選出「香港自然十景」，需要各位的支持參與和投票！

美麗香港
beautiful HONG KONG

「美麗香港」系列活動，敬請密切留意!

《香港志》網上免費閱讀

《總述 大事記》中文版

《總述 大事記》英文版

《香港參與國家改革開放志》上、下冊

申請《香港志》電子書供教學及研究

- 參與歷史研究的機構、學生或現職教研人員，可索取電子書作**研究或教學用途**
- 填妥申請表格，並附上有關學術機構的推薦信和證明書 / 證件，電郵至 info@hkchronicles.org.hk
- 經審核申請後，中心會於**10個工作天內**與申請人聯絡

香港地方志中心
HONG KONG CHRONICLES INSTITUTE

使用《香港志》電子書作研究或教學用途申請表格

個人資料	
申請人姓名（中文）	先生 / 女士 / 博士 / 教授
申請人姓名（英文）	Mr./Mrs./Ms./Dr./Prof.
所屬團體 / 機構（如適用）	
申請人電話	
申請人電郵	
申請人通訊地址	
研究內容	
用途	
如已有其他研究或學術出版，請提供附件以作參考	

香港地方志中心
HONG KONG CHRONICLES INSTITUTE

《香港志》電子書使用條款及細則

1. 《香港志》電子書只限用於研究或教學用途。
2. 香港地方志中心有限公司（「本中心」）保留《香港志》電子書授權的最終決定權。
3. 如需列印《香港志》電子書的內容，列印篇幅不可超過著作內容的 20%（包括但不限於圖、表、文字等）。列印之電子書只供申請人作研究或教學之用，未經本中心同意，不能公開發布，包括但不限於媒體及印刷品。
4. 在研究或教學中引用《香港志》電子書時，請以合符學術界公認的註釋制度標明出處。公開發表之內容的法律責任，將由申請人承擔。
5. 如有任何爭議，本中心保留最終決定權。

☐ 本人已閱讀及同意遵守上述《香港志》電子書使用條款及細則。

《收集個人資料聲明》

- 閣下提供個人資料純屬自願性質，若閣下未能提供所需的個人資料，本中心將無法處理閣下使用《香港志》電子書作研究或教學用途之申請或相關行政工作之用。
- 如閣下同意本中心使用閣下的個人資料（如姓名及電郵）作直接促銷用途（詳情見本中心《私隱政策聲明》中的「直接促銷」一節），請在本文下方空格內加上✓。
- 閣下可以隨時聯絡我們的資料保障主任，免費取消訂閱並要求停止使用閣下的個人資料作直接促銷用途。

☐ 本人已閱讀及同意「收集個人資料聲明」及「私隱政策聲明」的條款。

☐ 本人欲訂閱香港地方志中心的電子通訊。

☐ 本人欲訂閱團結香港基金團體的電子通訊。「團結香港基金團體」指團結香港基金有限公司及其作為成員的法團組織（包括但不限於香港地方志中心有限公司、中國文化研究院有限公司及中華學社有限公司）。

申請人簽署及所屬機構 / 團體蓋章
申請人姓名：
日期：

香港地方志中心授權代表簽署及蓋章
授權代表姓名：
日期：

申請《香港志》電子書供教學及研究

下載申請電子書表格

香港地方志中心
HONG KONG CHRONICLES INSTITUTE

探古尋源——碑銘古蹟中的香港史

蕭國健教授

香港的石頭文物

- 口耳相傳、結繩記事、刻之泥板、書於簡帛，千百年後都不免飄零。
- 逝者如斯夫，不舍晝夜。只留下頑石不語，成為某段歷史、某些人存在世上的孤證。所以無論何時何地何族，人們對記錄或紀念的最高禮遇總是刊碑立石。
- 從港九新界各處的石刻、界石中解讀香港歷史，印證香港地區建置沿革的發展和變遷。

李鄭屋漢墓墓磚銘文

- 於1955年出土，是香港至今唯一發現的東漢時期（25-220年）遺跡。
- 考古、歷史學者估計墓主很可能是鹽官。漢墓位處海岸線，相信是漢代香港地區鹽業的核心區域。

李鄭屋漢墓墓磚銘文

- 墓磚室上刻有「大吉番禺」、「番禺大治曆」的磚文，**證明兩漢時期，香港地區曾歸屬番禺縣南海郡，香港與華南一帶聯繫緊密。**

- 漢墓形制與現今廣州、佛山、番禺、順德、東莞、深圳南頭發現的其他漢磚室墓，特別是一些有銘文的官吏墓基本一致，**印證當時漢文化已從中原延伸至香港地區。**

➢ 交通：九龍深水埗東京街41號（港鐵長沙灣站A3出口步行約10分鐘）



李鄭屋漢墓 (當中墓磚刻有「大吉番禺」字樣)。 而墓中發現的屋、倉、井及灶等陶製明器（陪葬品），亦反映東漢時期香港地區器物的形制與時人的生活狀況。

青山頂石崖上「高山弟一」題刻

- 位於屯門青山之巔，屬摩崖石刻，為在岩壁上的巨型書法石刻。「高山」所指今日的青山，古稱「杯渡山」、「聖山」、「屯門山」。

- 嘉慶《新安縣志》記載為「唐宋八大家」之首的韓愈所題，而羅香林、許地山兩位教授考證，按《南陽鄧氏族譜》，為由錦田鄧氏四世祖鄧符協，於宋徽宗時期命工人摹韓愈書法所刻。

- 唐宋時期，屯門作為珠江口重要的軍事重鎮、以及海上絲綢之路的中轉站，連同杯渡禪師傳說，已廣為中原士人認識，成為當時香港地區的代表性地名和名山。

鄧符協臨摹韓愈書法所刻的「高山第一」題刻。（野外動向圖片）

青山禪院內曹受培重刻的「高山弟一」題刻。（香港記憶圖片）

青山頂石崖上「高山弟一」題刻

文化

- 唐宋以來，屯門隨著海上絲綢之路的發展逐漸出現在中原文人的視野，並成為詩作的題材。如唐代文豪韓愈、劉禹錫的詩句出現有關屯門的描述。

- 劉禹錫《踏浪歌》：「屯門積日無回飆，滄波不歸成踏潮。」是目前發現最早詠及香港地區景物的文學作品。

- 韓愈《贈別元十八協律六首．其六》：「屯門雖雲高，亦映波濤沒。」

- 目前雖無史料證實韓、劉二人曾到屯門，但文人雅士感興傳唱，使得屯門的高山奇巖成為勝跡，名滿中原，亦反映唐代屯門已是往來繁盛之地。

青山頂石崖上「高山弟一」題刻

軍事

- 唐代在屯門設置軍鎮，《新唐書．卷四十三上．地理志》「嶺南道廣州南海郡」條下有注曰：**「有府二：曰綏南，番禺；有經略軍，屯門鎮兵。」**

- 《唐會要·卷七十三》「安南都護府」條亦記載：「開元二十四年（736）正月，廣州寶安縣**新置屯門鎮，領兵二千人，以防海口**（今珠江口一帶）」。

- 唐天寶三載（744）二月，南海郡太守劉巨鱗調派屯門鎮兵經海路北上，鎮壓浙江海賊吳令光，可見所鎮兵力不弱。

青山頂石崖上「高山弟一」題刻

海上絲綢之路

- 《新唐書·卷四十三下·地理志》引用賈耽《古今郡縣道四夷述》「廣州通海夷道」條：**「廣州東南海行，二百里至屯門山」**；

- 宋代周去非《嶺外代答·卷三》「航海外夷」條更稱**「其欲至廣者，入自屯門」**。

- 安史之亂後，絲路閉塞，海上絲綢之路代而興盛，航路由廣州開始，連接海外遠國。當時航海受季候風支配，中外商船來往廣州貿易，均需停泊屯門休整。可見屯門對以廣州為中心的海上貿易相當重要。

➢ 交通：新界屯門青山青山寺徑（輕鐵610或615至青山村站或青雲站，步行約30分鐘。）

佛堂門大廟灣南宋石刻

- 位於佛堂門天后古廟附近，為南宋摩崖石刻，是香港現存最早記有確切紀年的石刻。

- **石刻文云：「古汴嚴益彰，官是場（官富場），同三山何天覚來遊兩山（南北佛堂，即東龍洲及大廟灣）。考南堂石塔，建於大中祥符五年（1012）。次三山鄭廣清，堞石刊木，一新兩堂。□永嘉滕了覚繼之。北堂古碑，乃泉人辛道樸鼎刱於戊甲，莫考年號。今三山念法明、土人林道義（九龍蒲崗村林氏祖先）繼之，道義又能宏其規，求再立石以紀。咸淳甲戌六月十五日（1274年7月20日）書。」**

- 南宋咸淳十年六月十五日（1274年7月20日），官富場鹽官嚴益彰到南北佛堂（今東龍洲和西貢大廟灣）遊覽，並於北佛堂（今西貢大廟灣）鐫石紀念。



佛堂門大廟灣南宋石刻。

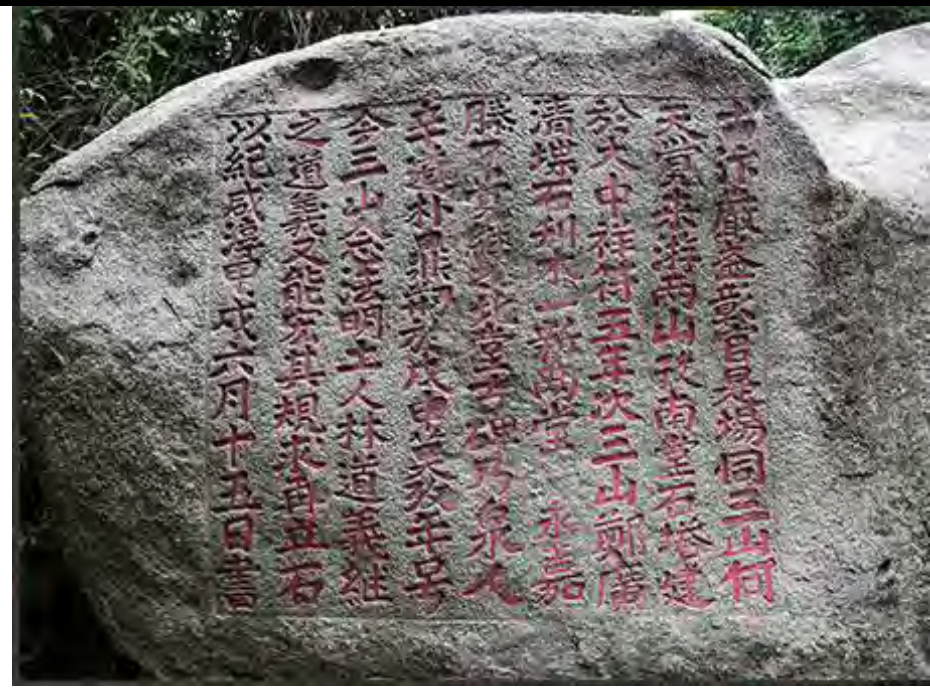

佛堂門大廟灣南宋石刻

- 由莆崗林道義所建的北佛堂天后廟，起初名為林氏大姑廟。相傳南宋年間，莆田林氏自福建至九龍蒲崗落籍開村，其中林松堅、林柏堅兄弟以艚運北上運鹽為生，一次出海遇風，船隻翻沉，兄弟二人幸而漂至南佛堂（今東龍島）獲救，以為天后（俗名林默娘）顯靈，因此「扶神登岸」，將船上林氏大姑神像安放於南佛堂，並興建一廟供奉，此廟疑位於建於北宋大中祥符五年（1012）的南堂石塔之旁。及後林松堅之子林道義又「扶神過海」，另建北佛堂天后廟酬謝神恩。

- 據嘉慶《新安縣志》記載：「北廟創於宋，有石刻碑文數行，字如碗大，歲久漫滅，內咸淳二年（1266）四字尚可識。」可知此廟建於1266年或以前。歷經多次重修，改稱天后廟，至今是香港現存最古老、規模最大的天后廟，又稱大廟。

- **反映當時香港作為產鹽地，已發展出一定的鹽運網絡。**

佛堂門大廟灣南宋石刻

- 官富場為產鹽重地，直至宋末，香港的官辦鹽場仍然運作。**見證香港鹽業昔日的繁榮，以及作為鹽產重地對朝廷經濟命脈的重要性。同時了解宋代官方鹽業的發展和歷史。**

- 南宋建炎元年（1127）至紹興三十一年（1161），宋廷在今日的九龍灣西北岸設官富場，管理鹽務，是為南宋時廣東十三個鹽場之一。今日觀塘（舊稱官塘）一名，就是源自於此。

➢ 交通：新界西貢清水灣大坳門路大廟灣（港鐵寶琳站A出口轉乘16號小巴，至清水灣鄉村俱樂部站，步行約10分鐘。）

宋王臺石刻

- 宋王臺原位於海濱一名為「聖山」的小丘之上，南宋德祐二年（1276），帝罡（宋端宗）、帝昺（宋帝昺）二帝被元兵追迫而南遷，曾在香港地區避難，駐驛於九龍城一帶。元兵於1279年滅宋後，元人刻「宋王臺」之字於小丘之巨石上，以紀念宋帝曾駐驛於此。

- 1943年，日軍為擴建啟德機場，將九龍城的聖山炸毀，並將刻有「宋王臺」三字的巨石丟棄。1945年，港府於聖山原址之西興建「宋皇臺公園」，後將此巨石削為四方形，移置園內。



這塊刻有「宋王臺」三個大字的碑石曾經矗立在面向九龍灣的一個山頭上。（香港記憶圖片）

宋王臺石刻（香港記憶圖片）

宋王臺石刻

- 2012年至2015年興建港鐵宋皇臺站期間，考古學家在聖山遺址發掘出大量宋元時期的考古遺存，包括宋代石構水井、70多萬片宋元陶瓷碎片等。後於宋皇臺站內展示大批墨書銘陶瓷器，碗的底部書有不同姓氏、數字或符號，例如工匠的姓氏、吉時等，其中有兩個展品出現「綱」或「綱司」，「綱」指一批貨，「綱司」指管理一批貨的人。顯示出宋元時期陶瓷貿易興盛。

- 宋代石構水井證明該處已有具一定規模的村落，結合文獻記載，當時的官富場是產鹽重地，海上交通頻繁、更有官兵駐守。**印證當時九龍城、土瓜灣一帶已有一定發展，物資和經濟條件都較發達繁盛，這亦是宋末二帝海上行朝到此避難的原因之一。**

➢ 交通：九龍九龍城馬頭涌道（港鐵宋皇臺站D出口步行約10分鐘。）

九龍城侯王廟後「鶩」「鶴」二石

- 侯王廟建於雍正八年（1730）或之前。一說侯王本名楊亮節，南宋國舅，宋益王(帝昰)母楊淑妃之弟。他於南宋末年保護帝昰及帝昺南逃，抵達今日東九龍。逃難期間，楊雖染重病但仍英勇抗敵，後不幸病歿，鄉民念其忠勇故立廟奉祀。

- 廟後小山有刻於1888年的「鶴」字石刻，廟側涼亭內有一「鶩」字的複刻。皆由1854至1866年間駐守九龍寨城的武官大鵬協副將張玉堂拳書（即以布包裹拳頭寫字）而成。

- 九龍寨城昔日為清軍駐地，不少將官往侯王廟參拜，廟中還存有當時官員獻贈侯王廟的文物，包括張玉堂所題的「治荷帡幪」匾額、刻有「侯王座前」四字的鐵香爐、同治至光緒年間所刻的「至誠前知」、「折洋鋤盜」的匾額等。

「鶩」字石刻。
（華人廟宇委員會圖片）

「鶴」字石刻。
（古物古蹟辦事處圖片）

九龍城侯王廟後「鷲」「鶴」二石

- 侯王廟與九龍寨城的密切關係，**印證了清廷在英國佔領香港島之後，通過九龍寨城在九龍半島所做的一系列保衛海防邊疆的嘗試，包括在軍事上將九龍寨城營建為海防重鎮；在文化上辦龍津義學，推動當地文教發展，以阻止英國人進一步侵佔香港。**

➢ 交通：九龍九龍城聯合道及東頭村道交界（港鐵樂富站B出口步行約5分鐘。）

侯王廟「至誠前知」匾額。（華人廟宇委員會圖片）

龍津義學的對聯：「其猶龍乎，卜他年鯉化蛟騰，盡洗蠻煙蛋雨；是知津也，願從此源尋流溯，平分蘇海韓潮。」（香港經濟日報圖片）

羣帶路里程牌

- 香港歷史界及學界一直對「群帶路」有各種猜測，有說此為街道名，因清代香港全島皆山，山麓上供割草的小路，自對岸望之，上下縱橫，極似衣裙之裙帶，故名；亦有說源自「阿群帶路」的典故，「英水兵初抵香港島時於島南部之赤柱登陸，由當地蛋民名陳群者引帶前行，經香港村、薄扶林，至本島北部中區一帶，英人遂以此命名。」

- 1967 年3月，刻有「羣帶路」三字的花崗石里程碑在石排灣道某石屋後山被發現，碑約高1米，尖頂，面向中區的一面刻有英文「VICTORIA 5 MILES 」及中文翻譯「羣帶路十八里」；朝石排灣的一面則刻有英文「ABERDEEN 1 MILE」及中文翻譯「石排灣二里」。

羣帶路里程牌

- **碑石為古代地名的重要發現，證明了「群帶路」為地名，而非街道名。**

- 對照中文碑文「羣帶路十八里」及「石排灣二里」，可知「羣帶路」為與「石排灣」對等的地名，同時對照英文碑文，「VICTORIA 5 MILES」與「 ABERDEEN 1 MILE」，可知**群帶路在當時即指稱「維多利亞城」(Victoria City)**，即今香港島北岸一帶。

- 碑石可結合地圖、檔案等其他資料，有助還原英國佔領香港早期的歷史。

維多利亞城界石

- 1903年，港府在憲報頒佈法令，豎立了多塊界石，以標明維多利亞城的範圍。各界石高約1米，頂部呈錐形，上刻「City Boundary 1903」字樣。因市區擴展，其中一些界碑已毀或被遷移，當時設立界碑的數目及具體位置已難考究。

- 其中克頓道的界石至今仍留在原位，其餘現存界石位於寶雲道、黃泥涌道、舊山頂道、薄扶林道、域多利道、龍虎山、摩星嶺及聶高信山。

- 法例雖已訂明城市範圍，**界石只是象徵標記，但仍有助辨認不同地區的範圍，如今更成為標誌城市邊界的歷史遺蹟**。

克頓道的界石至今仍留在原位，高98厘米，頂部呈錐形，並刻有「City Boundary 1903」字樣。（古物古蹟辦事處圖片）

Q&A

寶貴意見 精益求精

感謝您抽空參與本次講座，希望您能協助填寫問卷。

您的寶貴意見，將成為我們日後規劃與舉辦活動之參考，謝謝!

另外，為答謝大家的支持，中心將送出普及本《回歸 • 情義25載》給填妥問卷的老師。

問卷調查

追蹤我們 認識更多香港故事

網站

Facebook

Instagram

YouTube